





Évaluation de la qualité des paysages visibles le long des routes
de cinq échantillons de territoire de la Chaudière-Appalaches





Chemin Craig

Légende





Limite administrative

-  Chaudière-Appalaches
-  MRC
-  Municipalité
-  Périmètre urbain
-  Plan d'eau




Réseau routier

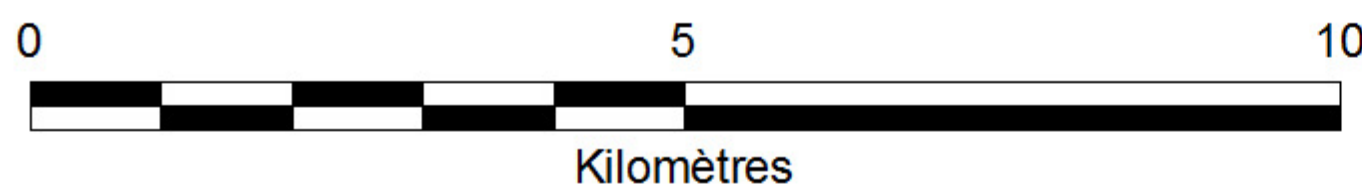
-  Autoroute
-  Route nationale
-  Route secondaire
-  Voie ferrée

Évaluation paysagère des segments routiers

-  Catégorie 1 (Qualité exceptionnelle)
-  Catégorie 2 (Qualité forte)
-  Catégorie 3 (Qualité moyenne)
-  Catégorie 4 (Qualité moindre)

Limites des bassins visuels (entités paysagères)

-  Nette
-  Approximative/inaccessible
-  Ouverte



MTM fuseau 7 - NAD 83
Réalisé par Nicholas Fecteau (Société Géo'Graph inc.)
Accepté par Catherine Plante (Ruralys)
Mars 2013

